町界町名及地番整理

第九圖

日本橋區書物町外二十一箇町地内町區域變更及町名改稱圖

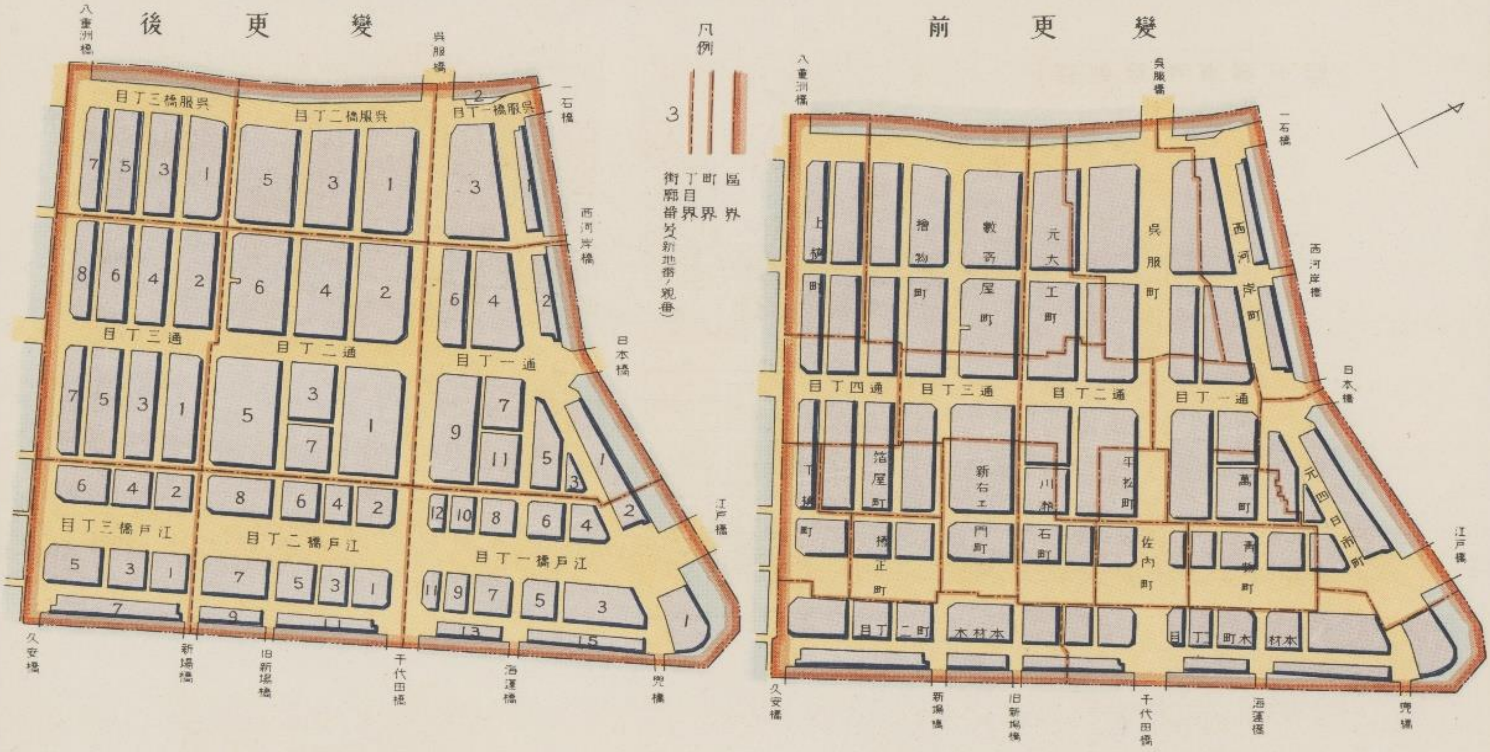

町界町名整理後ノ地番方式

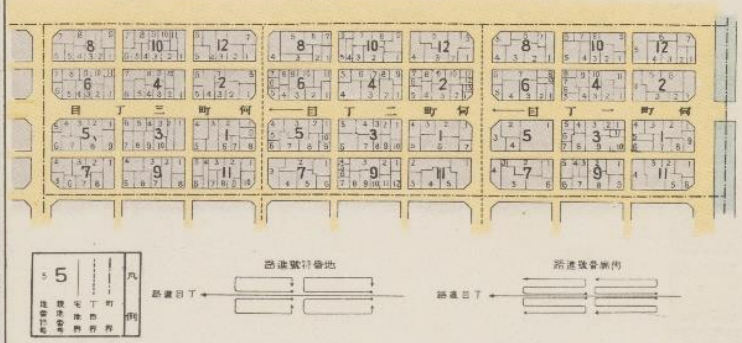

東京市地番整理要項

一 地番ノ定ノ方ハ公道ヲ以テ區劃スル各街廓ヲ一地番トシ其ノ街廓内ニ於ケル土地ノ所有者又ハ地上權者ノ異ナル毎ニ地番ヲ分チ其ノ地番ハ第三號及第四號ノ場合ヲ除クノ外相互ニ關係ナキ様設計上別ニ之ヲ定ムルモノトス

二 地番ノ配列ハ街路ニ沿ヒ左右ニ交互ニ起點ヨリ終點ニ向ヒ順次ニ附スルモノトス

三 地番ノ起點ハ町ノ何丁目何番地ノ起點ヨリ起リ分ケ方向ニ從ヒ左側ヲ先ニシ右側ヲ後ニシ番號ハ一番ヨリ順次ニ附スルモノトス

四 街廓ノ異動ニ因リ地番ヲ變更スル場合ハ變更ヲ要スル街廓ニ於ケル地番ノミニ限リ之ヲ施行スルモノトス

五 將來土地ノ分合筆ニ因リ地番ヲ變更スル場合ハ從前ノ地番ニ枝番ヲ附シテ之ヲ處理スルモノトス

六 道路ノ變更又ハ廢止ニ因リ地番ヲ變更スル場合ハ從前ノ地番ニ枝番ヲ附シテ之ヲ處理スルモノトス

七 地番ノ表示ハ町ノ何丁目何番地ノ數字ニ分ケ漢數字ヲ以テ之ヲ表示スルモノトス

八 從來ノ地番ヲ變更シタル場合ハ舊地番ヲ括弧内ニ附記スルモノトス

町界町名整理進捗狀況

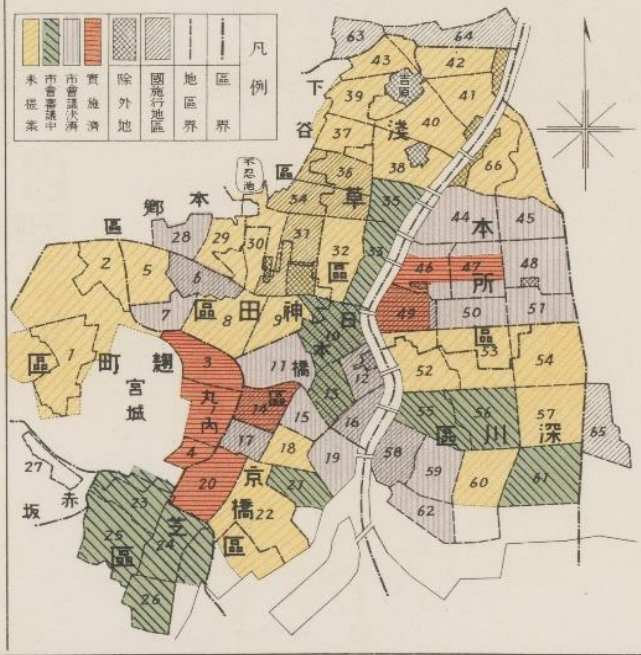

町界町名及地番整理

日本橋區

江戸橋一丁目
舊青物町一圓
舊元四日市町自一番至四番、二九番
舊本材木町一丁目自一番至二九番
舊佐内町自一番至二番

江戸橋二丁目
舊本材木町一丁目自三〇番至三八番
舊本材木町二丁目自一番至八番
舊佐内町自三番至四番
舊川瀬石町自八番至一九番
舊新右衞門町自一一番至一七番

江戸橋三丁目
舊博正町一圓
舊本材木町二丁目自九番至二三番
舊下槇町自一番至三番

通一丁目
舊元四日市町自五番至二八番
舊西河岸町自一番至七番自一八番至二二番
舊呉服町自三番至九番
舊萬町一圓

通二丁目
舊呉服町自一〇番至一三番
舊元大工町自九番至一八番
舊數寄屋町自五番至一六番
舊平松町自一番至三番
舊川瀬石町自一番至七番
舊新右衞門町自一番至一〇番
舊通三丁目自一番至四番自一〇番至一一番

通三丁目
舊檜物町自七番至二〇番
舊上槇町自八番至一五番
舊箔屋町一圓
舊下槇町自四番至七番
舊通四丁目一圓

呉服橋一丁目
舊西河岸町自八番至一七番自二三番至二六番
舊呉服町自一番至二番

呉服橋二丁目
舊呉服町一四番至二七番
舊元大工町自一番至八番
舊數寄屋町自一番至四番自一七番至二四番

呉服橋三丁目
舊檜物町自一番至六番自二一番至二七番
舊上槇町自一番至七番自一六番至二二番